




Достопримечательности окрестностей деревни Озёрки Красноуфимского района



Деревня Озёрки. Она находится в 26 километрах на юго-восток от г. Красноуфимска. Деревня старинная. Точную дату её появления назвать трудно, а если приблизительно, то около трёх веков..



Автор : Салтанов А.А
<https://saltanov-school.blogspot.ru/>



Историческая справка

Двигаясь на юго-восток от Красноуфимска, на расстоянии 23 километров, мы можем познакомиться с деревней Сызги. Это старейший населённый пункт Красноуфимского района.

После взятия Казани в 1552 году начали заселяться подданными Московского государства территории Урала. В 1557 году башкиры, населявшие часть Пермской земли и Южный Урал, добровольно перешли в подчинение России. Так возникали башкирские поселения на реке Уфа.

За службу по охране восточных границ Русского государства, царём Алексеем Михайловичем, башкиры были вознаграждены вотчинной землёй. Сызгинцы получили дарственную грамоту 5 декабря 1652 года (г.Красноуфимск основан в 1736г).

Позднее из Сызгов выделились рода, которые стали основателями деревень Озёрки и Усть-Бугалыш. А Сызги в дальнейшем становятся волостным центром и играют большую роль в заселении и обустройстве Урала.

воей культурой, бытом, обрядами.

Автор : Салтанов А.А

<https://saltanov-school.blogspot.ru/>

АТЛАСЪ
пермской губернии
Красноуфимскаго уезда
ЧАСТЬ ДЕСЯТАЯ

ПГМ Красноуфимский уезд (2 версты)

1780 - 1790 гг



Добро пожаловать в д. Озерки !"

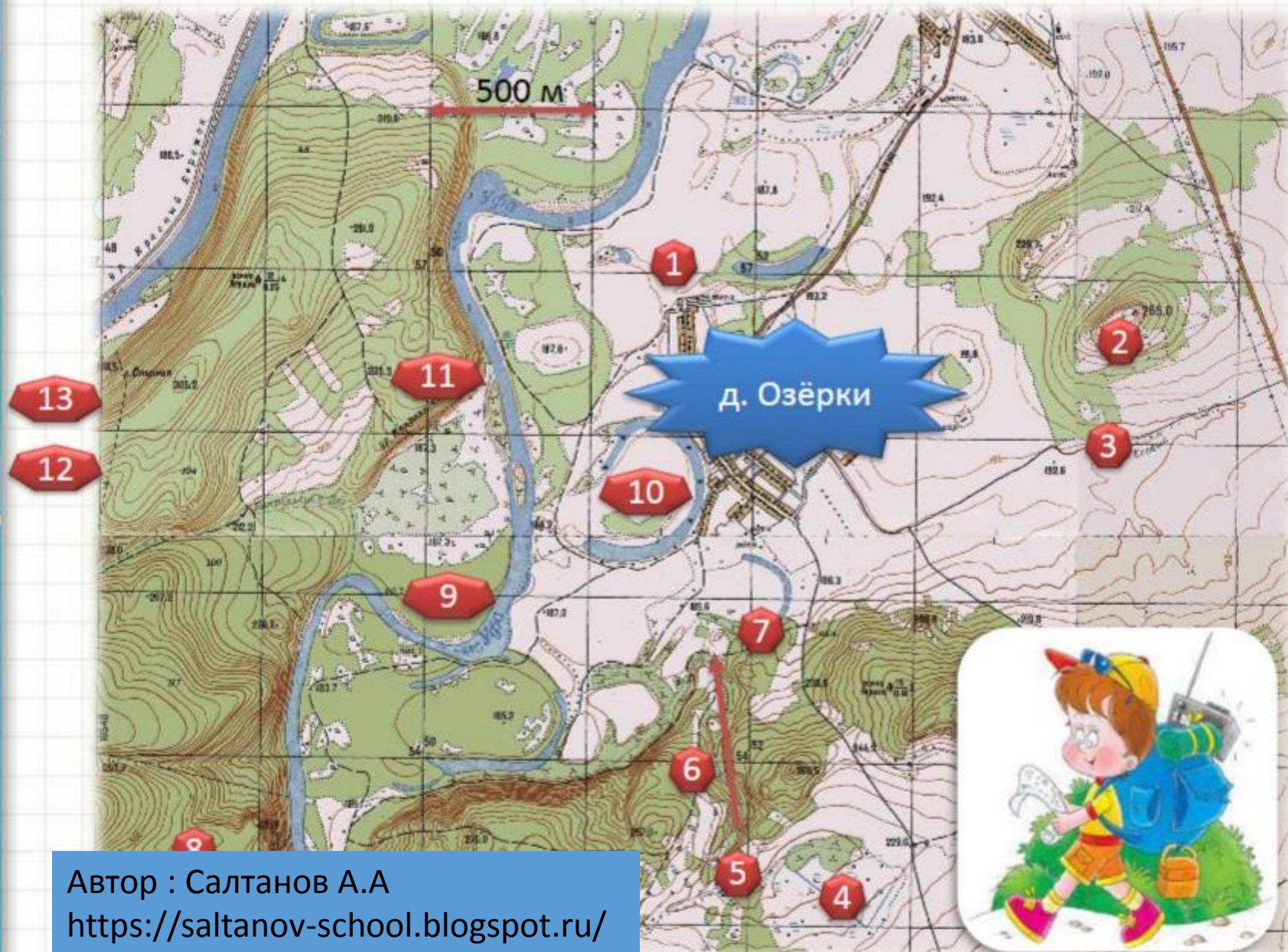
Автор : Салтанов А.А
<https://saltanov-school.blogspot.ru/>

Озерки

Список населенных мест Красноуфимского уезда
Пермской губернии
1894г.

НАЗВАНИЕ ВОЛОСТЕЙ, ОБЩЕСТВЪ И СЕЛЕНІЙ	По переписи 1889—1891 гт.				Ревизскихъ душъ мужскаго пола.	°/о учащихся и гра- мотныхъ къ общему числу населения.	Земля въ десяти		нахъ. На 1 ра- ботника.	По пере- писи Лошадей.
	Число дворовъ.	Мужскаго пола.	Женскаго пола.	Обоего пола.			Удобная.	Неудоби.		
Новый Бугалышъ.	73	200	187	387	124	3,7	1647	—	19,8	94
Рахмангулова ²⁹⁾	91	252	226	478	—	19,3	6399,6	420,2	67,5	113
Бишкова ³⁰⁾	48	139	124	263	—	33,3	2501,9	146,7	53	113
Коянкова.	27	62	69	131	40	1,5	1550,4	125,6	62,1	65
Усть-Баякъ	90	238	233	471	122	2,1	4867,4	371,7	52,4	130
Савиново	75	211	239	450	137	12,7	2260	—	19,3	213
Средній Бугалышъ	236	611	556	1167	415	4	4436	—	16,8	293
Сызги	117	330	307	637	205	7,3	10680,1	567,2	102,2	137
Озерки.	101	261	250	511	179	0,4	10348	599,1	100	116
Усть-Бугалышъ.	148	394	356	750	237	2,6	11285,9	528,9	72,9	228
Усть-Машъ	84	240	216	456	139	0,9	1732	—	17,4	202
Юва.	217	596	587	1183	411	1,8	6953	—	25,9	501
Русская Юва	13	37	38	75			20	138	—	7,3

Достопримечательности окрестности деревни Озёрки.



Автор : Салтанов А.А
<https://saltanov-school.blogspot.ru/>

Озеро «Карстовое»

1



Добро пожаловать в д. Озерки !".

Автор : Салтанов А.А
<https://saltanov-school.blogspot.ru/>

Карьер 1

2



Родник «Елового лога»


3



Добро пожаловать в д. Озерки !"

Автор : Салтанов А.А
<https://saltanov-school.blogspot.ru/>

Болото « Карстовое »



Автор : Салтанов А.А
<https://saltanov-school.blogspot.ru/>

«Водопад»

5



Автор : Салтанов А.А
<https://saltanov-school.blogspot.ru/>

Лог «Каменный»

6



Лог «Каменный»

6



Камень «Сосновый»

7



ООПТ «Уфимское плато»

8



«Река Уфа»

9



Автор : Салтанов А.А
<https://saltanov-school.blogspot.ru/>

Озеро «Карасье озеро»

«Табанлы куль»

10



Урочище «Капральский лог»

11



Автор : Салтанов А.А
<https://saltanov-school.blogspot.ru/>

Камень «Солдатский»



Камень «Солдатский»

12



Видео – наконечники

Камень «Солдатский»

12



Автор : Салтанов А.А

<https://saltanov-school.blogspot.ru/>

Бийский район. Солдатский камень (2017г) Салтанов А.А

Камень «Сухореченский»



Автор : Салтанов А.А
<https://saltanov-school.blogspot.ru/>

Спасибо за внимание !



Автор : Салтанов А.А
<https://saltanov-school.blogspot.ru/>